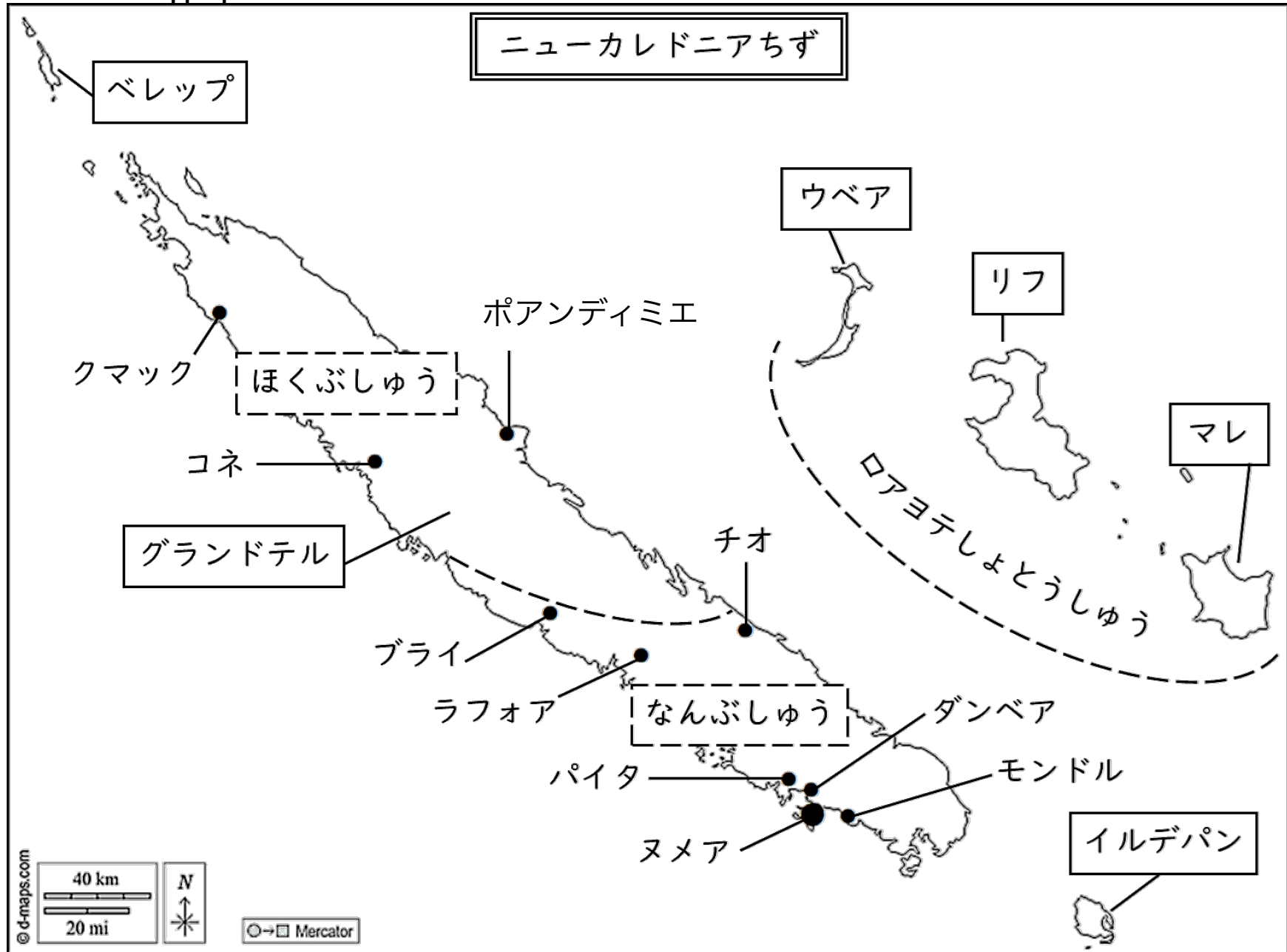


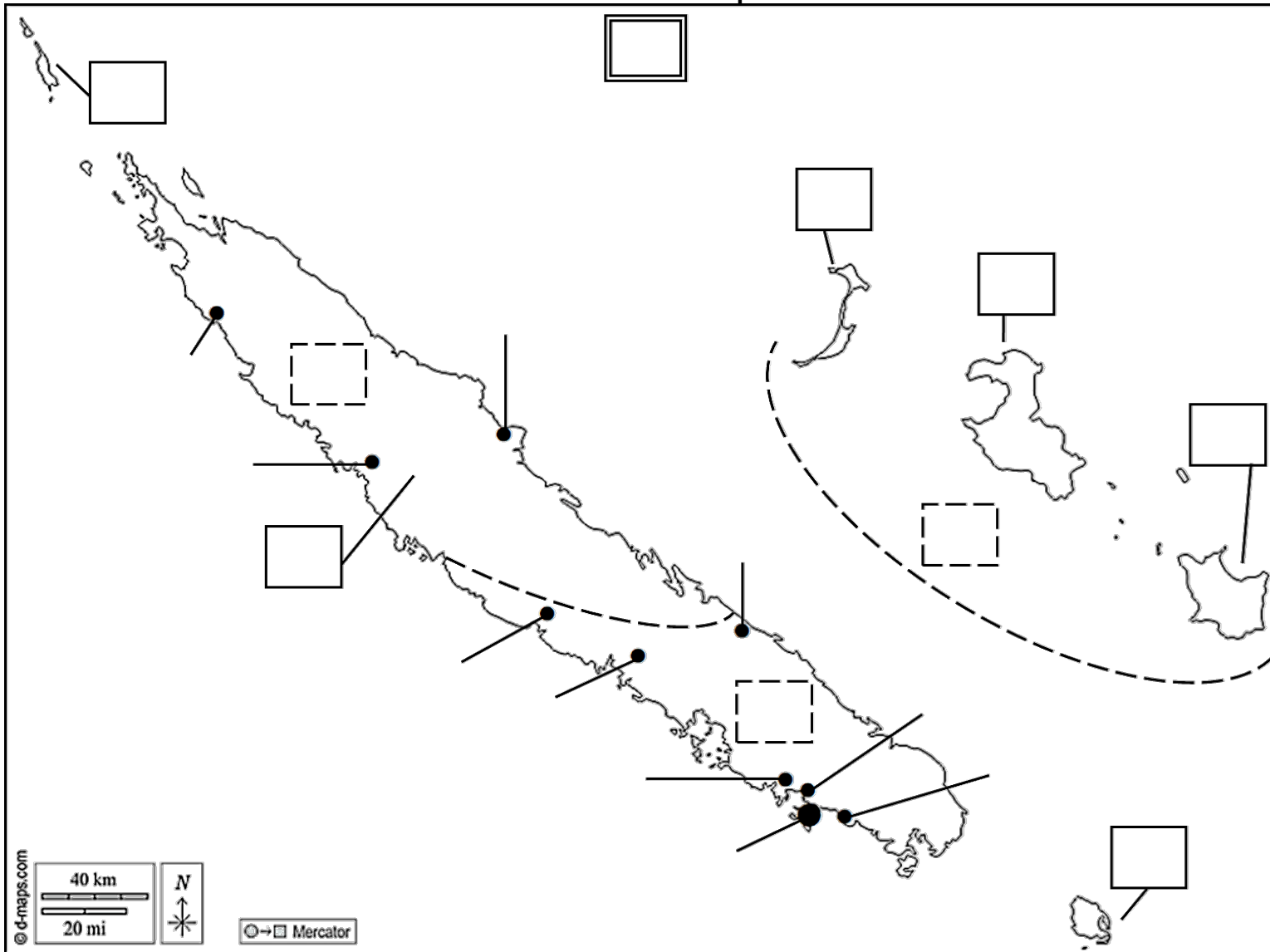
Ressources cartes Japon, Nouvelle-Calédonie

Fonds de cartes gratuit provenant du site <https://d-maps.com>

1. Lire et situer : s'appropriier les noms

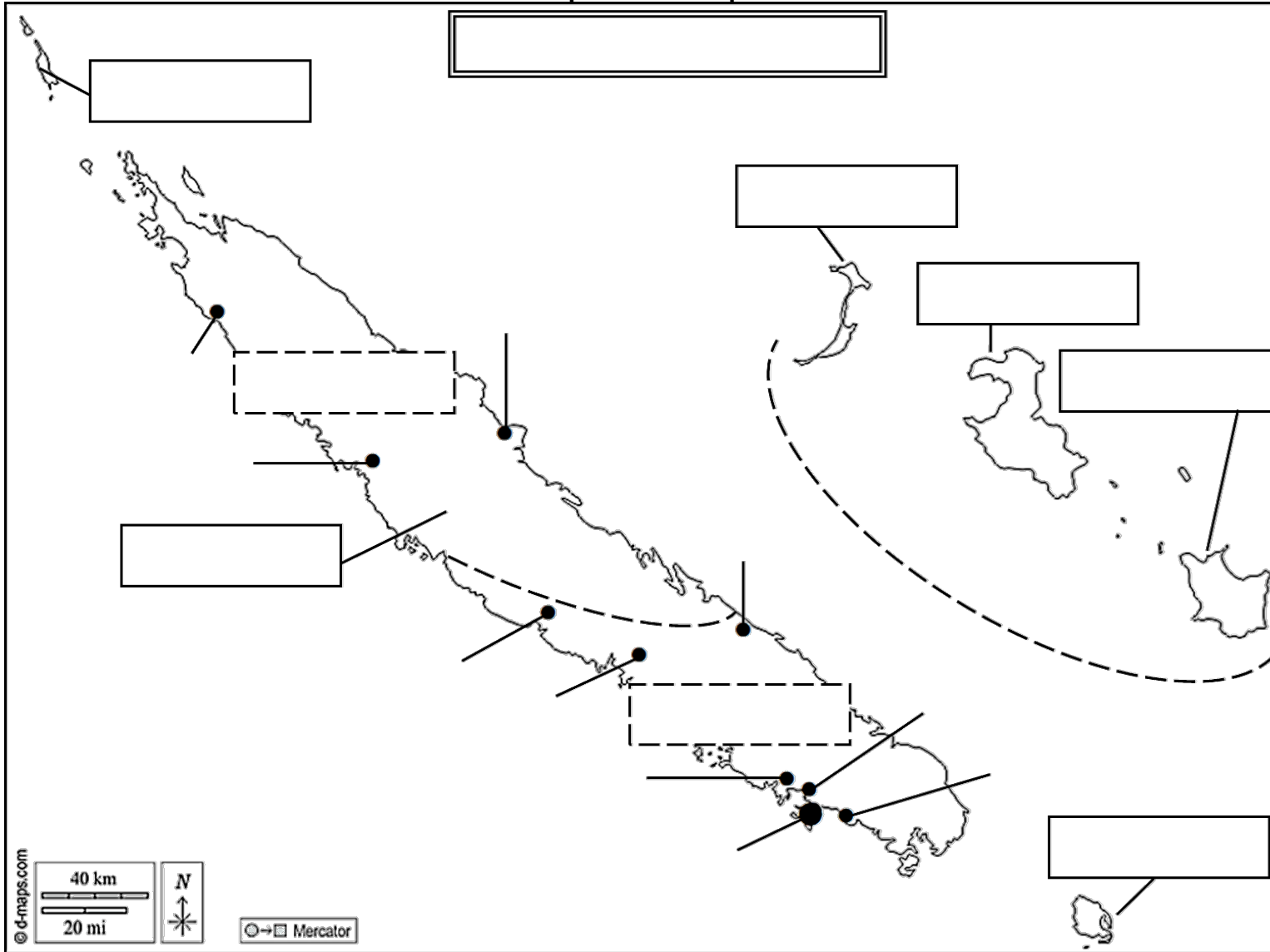


2. Lire et situer : écrire dans les cases le numéro correspondant au nom



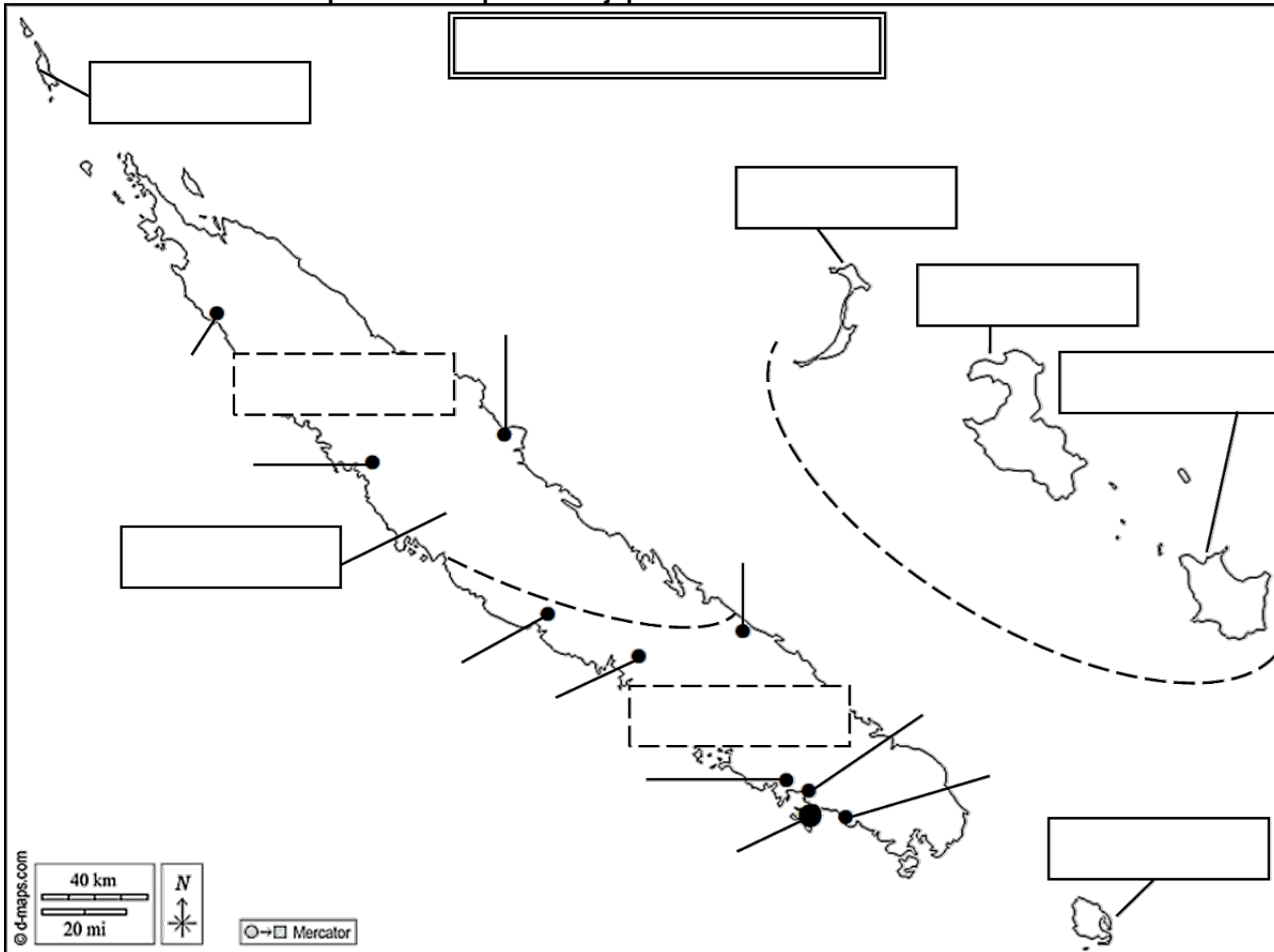
1. ニューカレドニアちず
2. なんぶしゅう
3. ほくぶしゅう
4. ロアヨテしょとうしゅう
5. グランドテル
6. ベレップ
7. ウベア
8. リフ
9. マレ
10. イルデパン
11. ヌメア
12. モンドル
13. ダンベア
14. パイタ
15. ラフォア
16. ブライ
17. コネ
18. クマック
19. チオ
20. ポアンディミエ

3. Lire et écrire à l'aide d'un modèle : compléter les étiquettes



1. ニューカレドニアちず
2. なんぶしゅう
3. ほくぶしゅう
4. ロアヨテしょとうしゅう
5. グランドテル
6. ベレップ
7. ウベア
8. リフ
9. マレ
10. イルデパン
11. ヌメア
12. モンドル
13. ダンベア
14. パイタ
15. ラフォア
16. ブライ
17. コネ
18. クマック
19. チオ
20. ポアンディミエ

4. Situer et écrire : compléter les étiquettes en japonais



- Carte de N^{elle} Calédonie
- Province sud
- Province nord
- Province des Loyautés
- Grande Terre
- Bélep
- Ouvéa
- Lifou
- Maré
- Ile des Pins
- Nouméa
- Mont Dore
- Dumbéa
- Païta
- La Foa
- Bourail
- Koné
- Koumac
- Thio
- Poindimié

5. Ecrire :compléter les étiquettes

